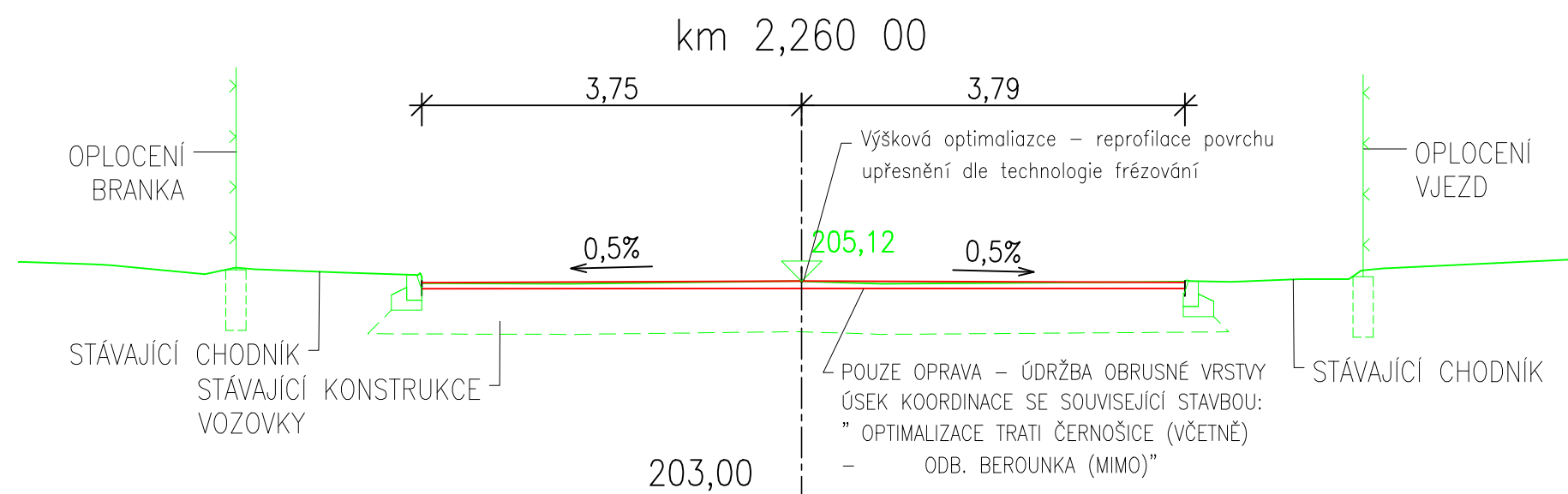
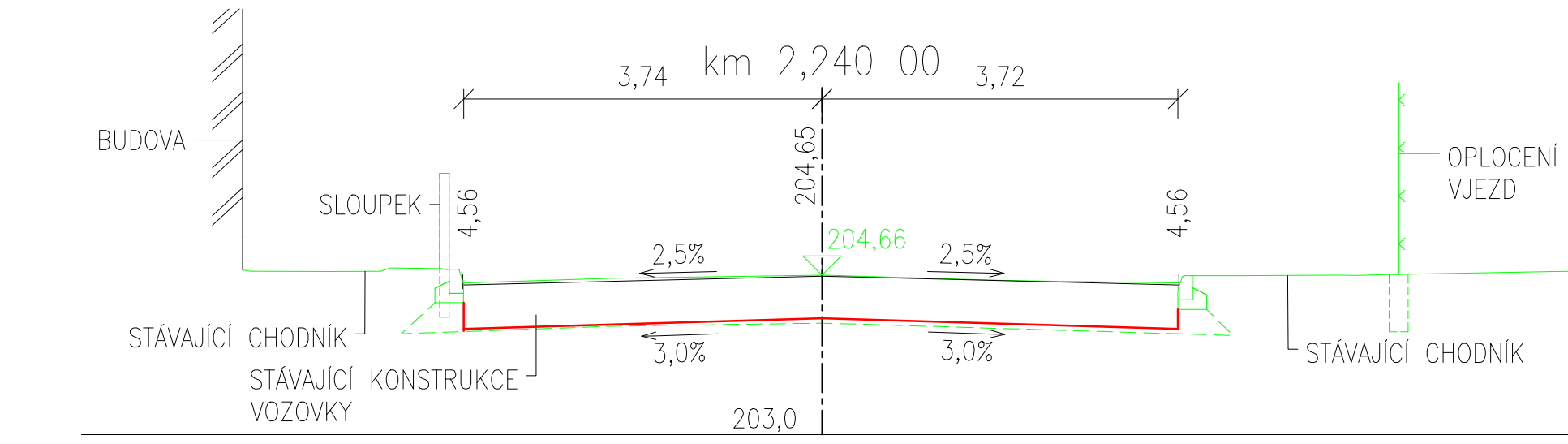
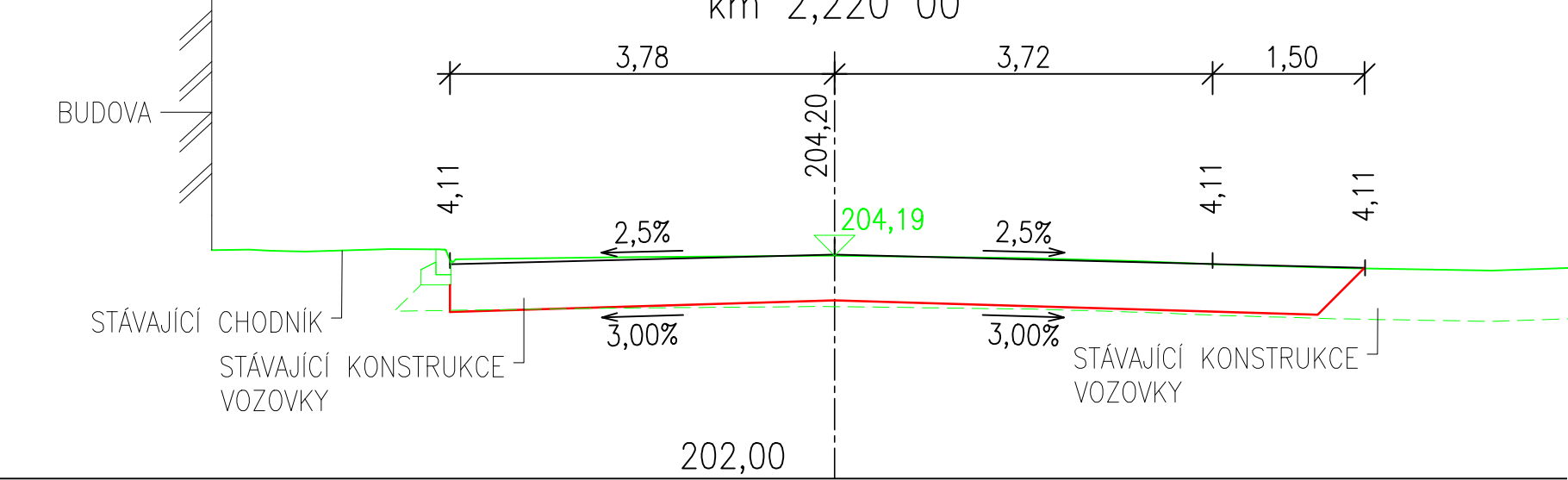
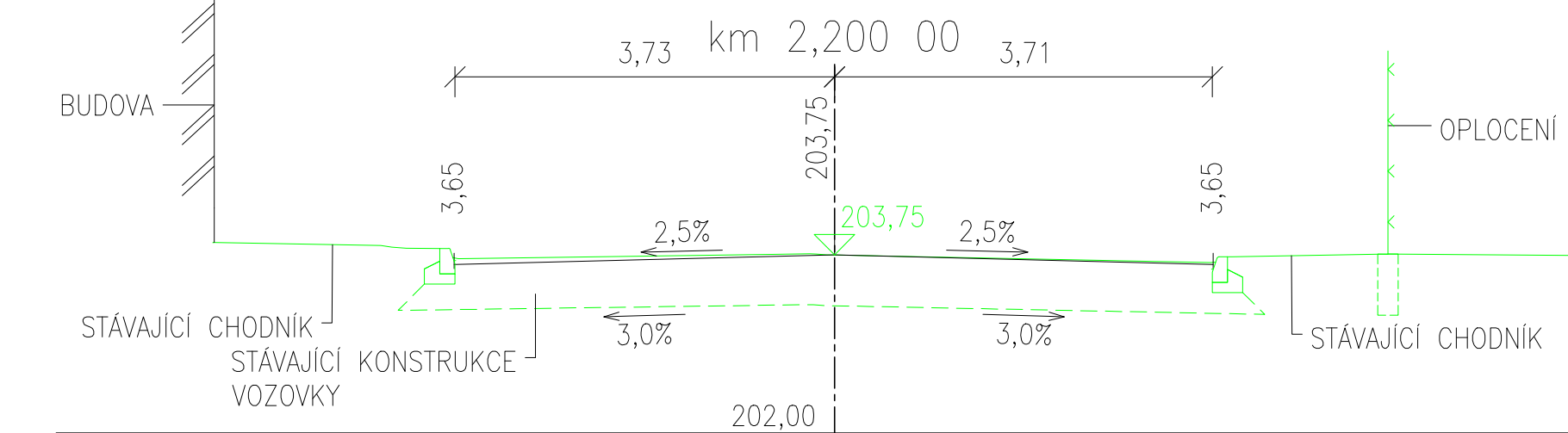
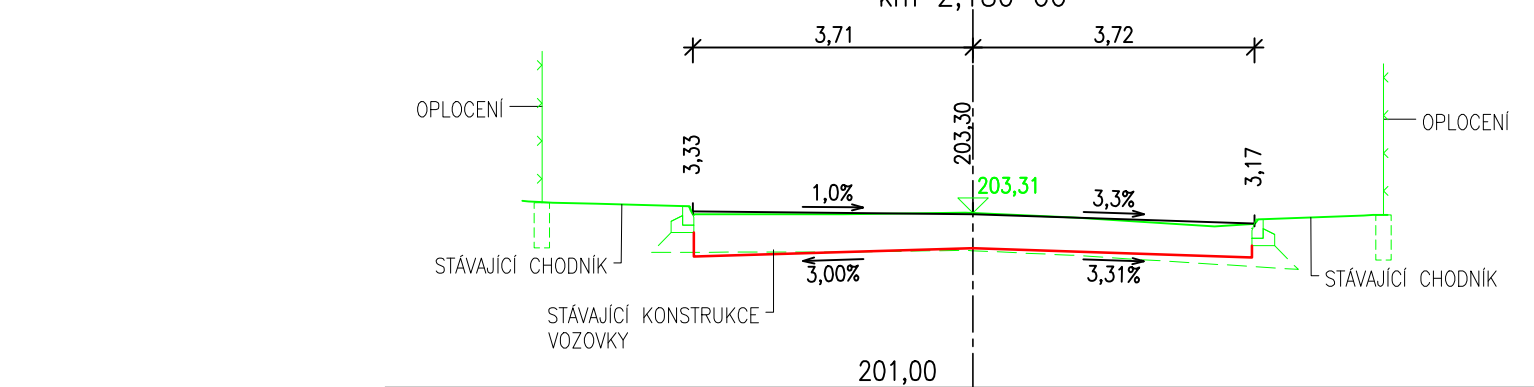
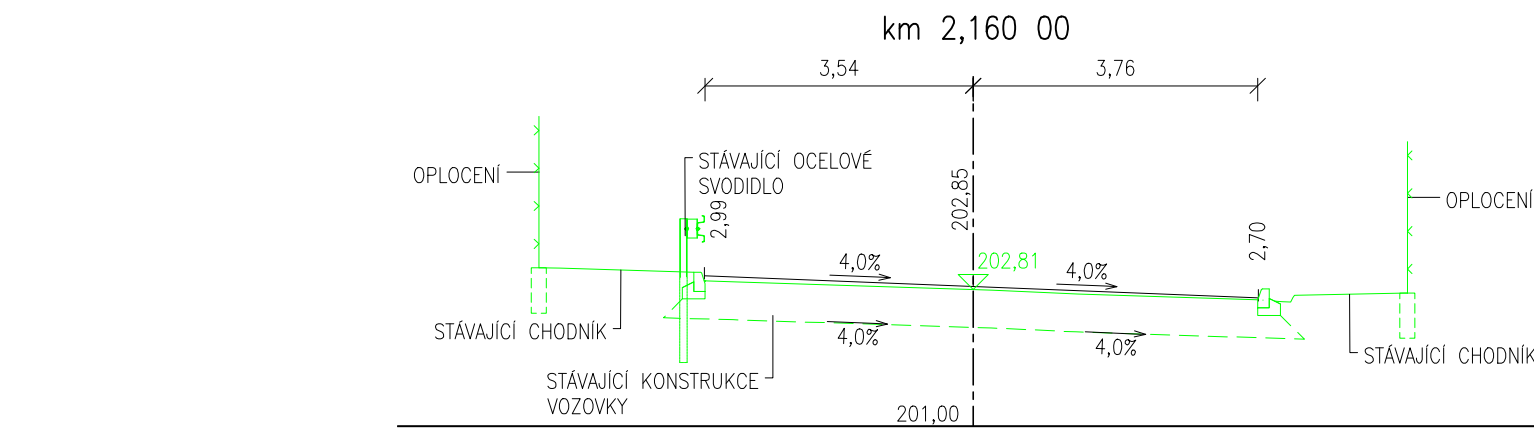
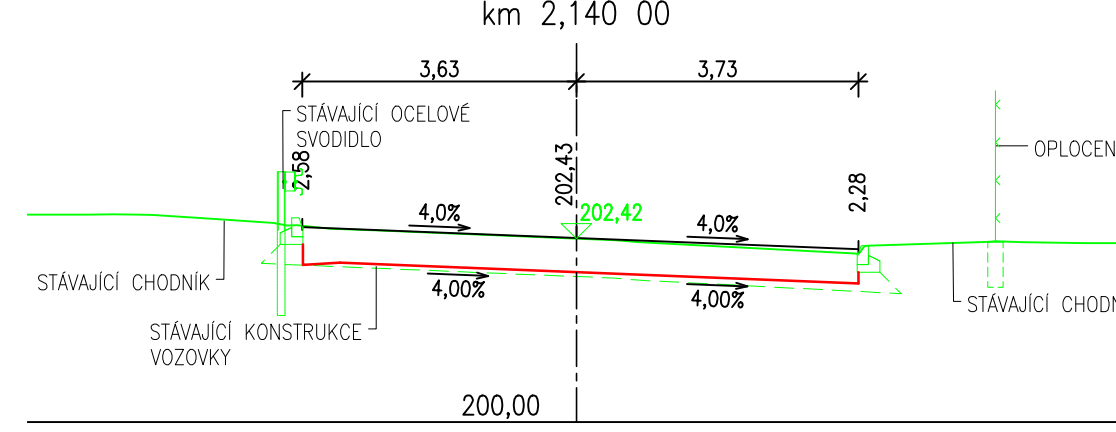
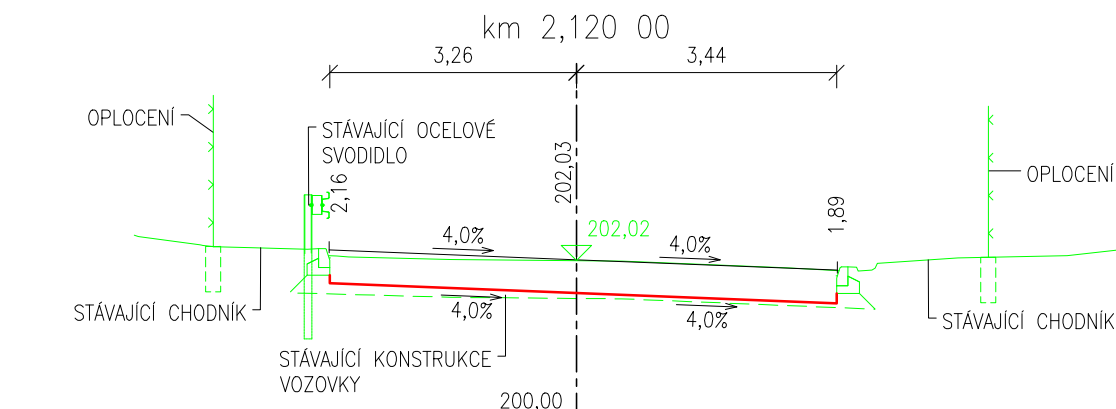
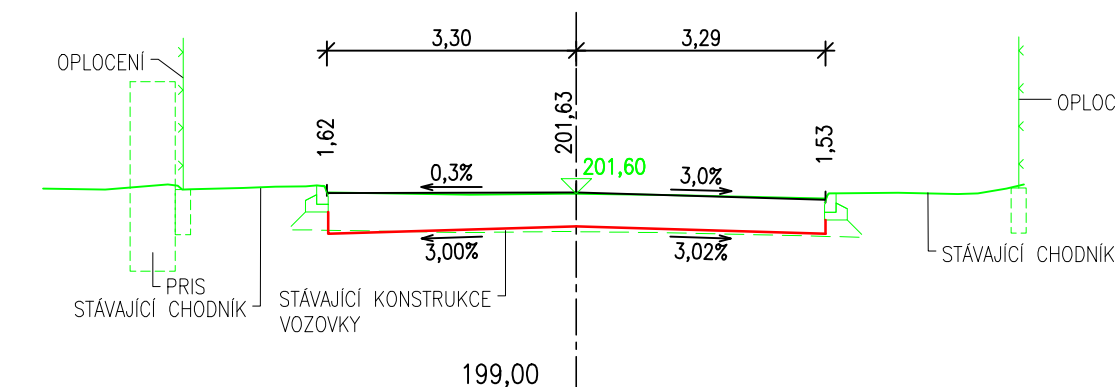
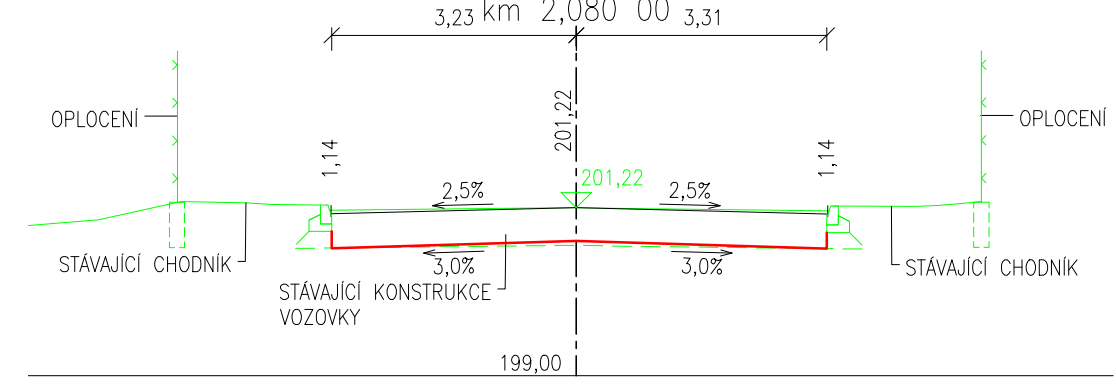
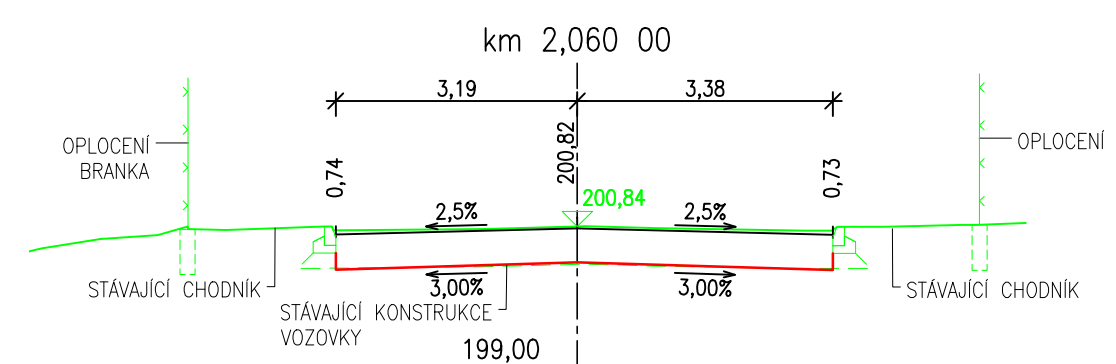
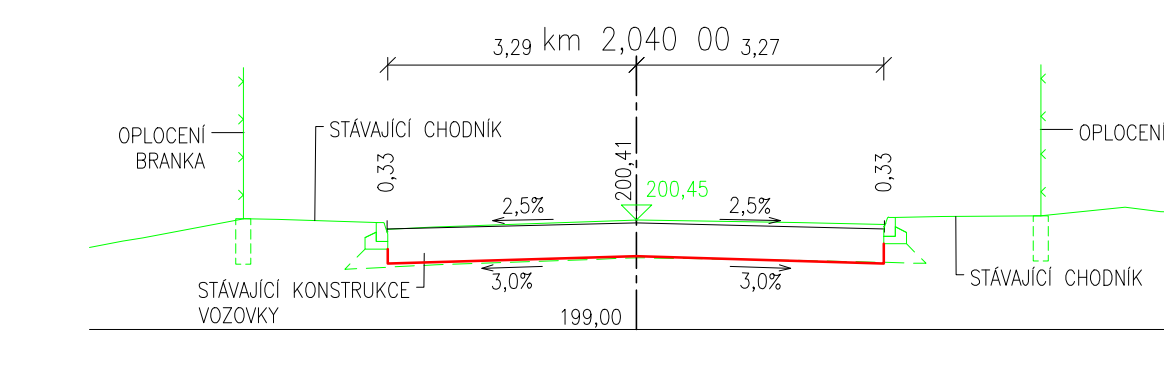
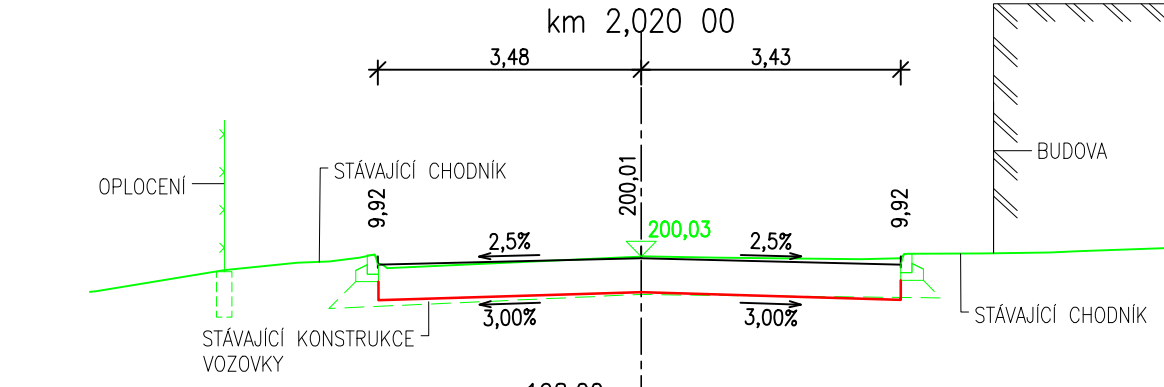
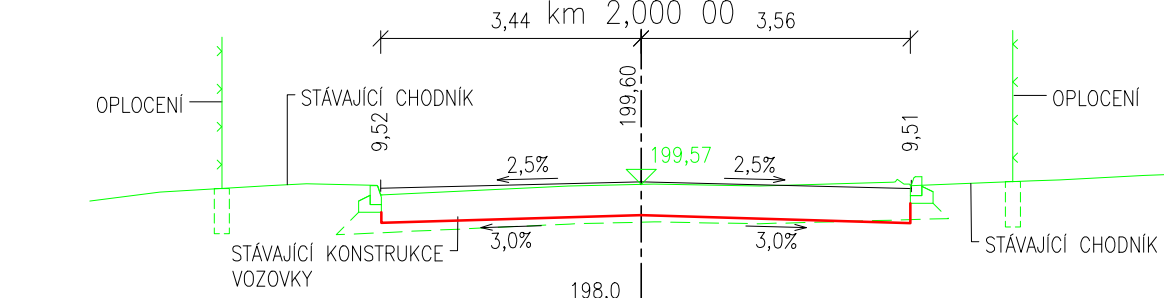
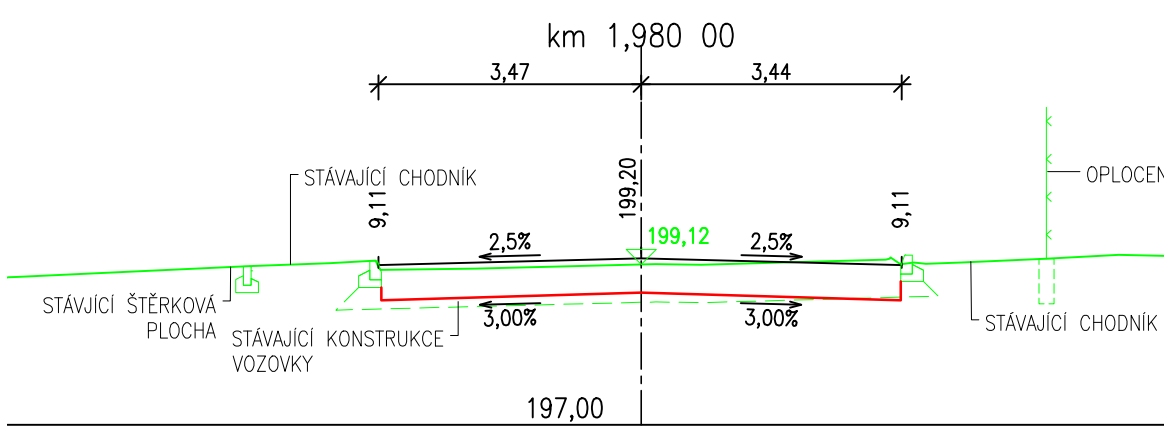
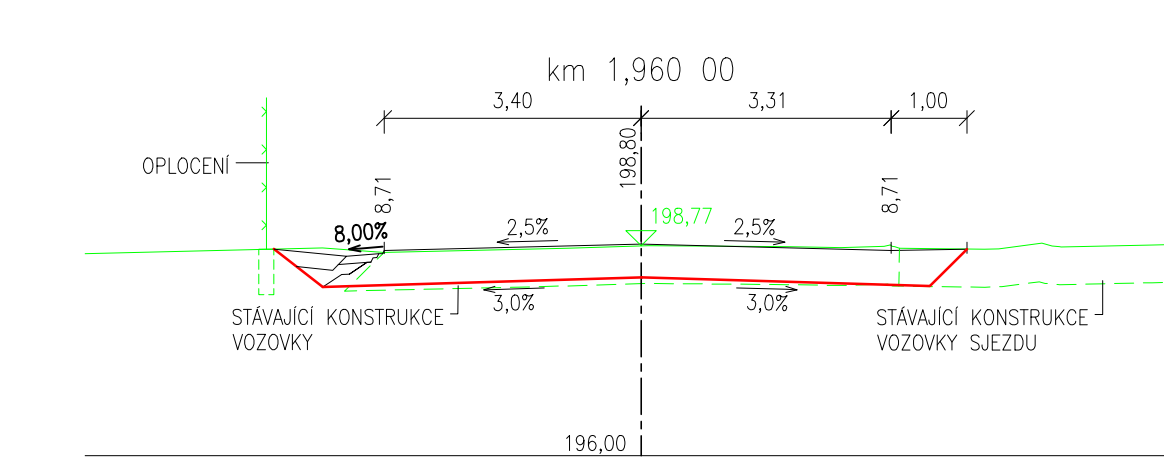
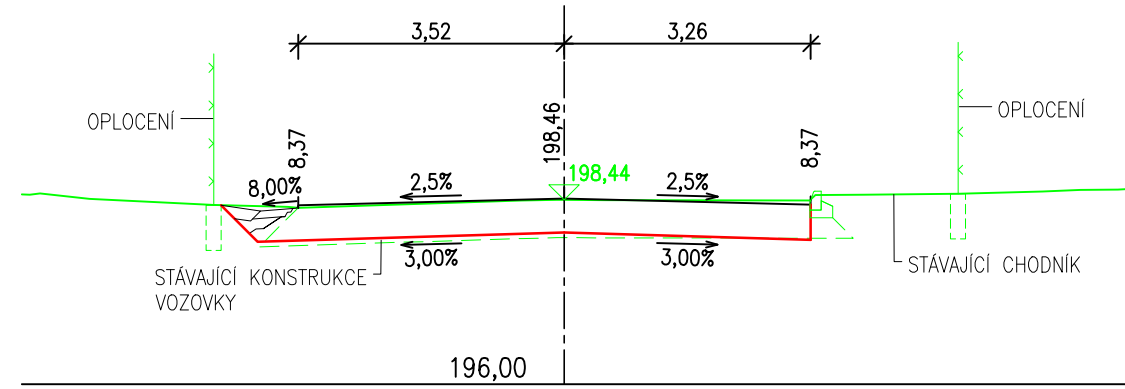
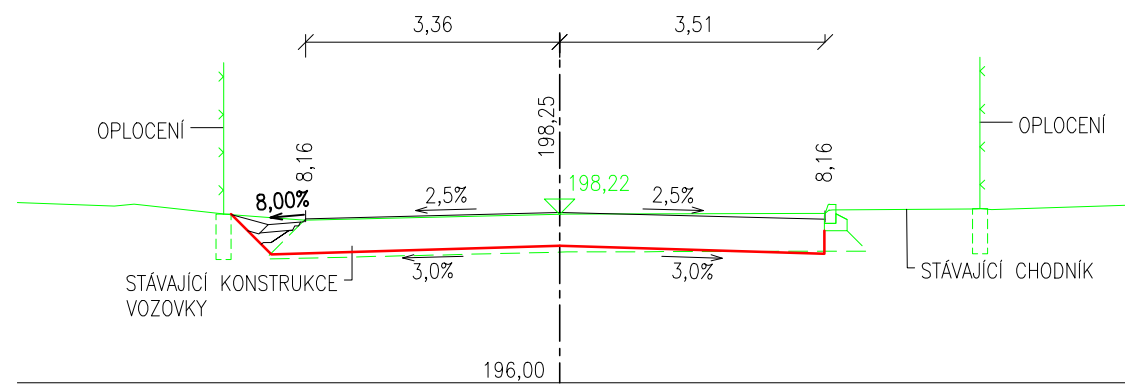
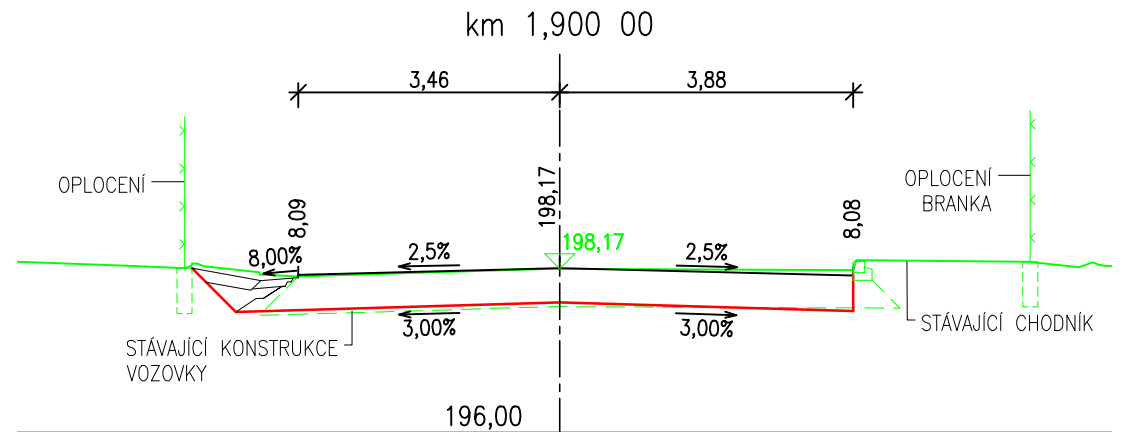
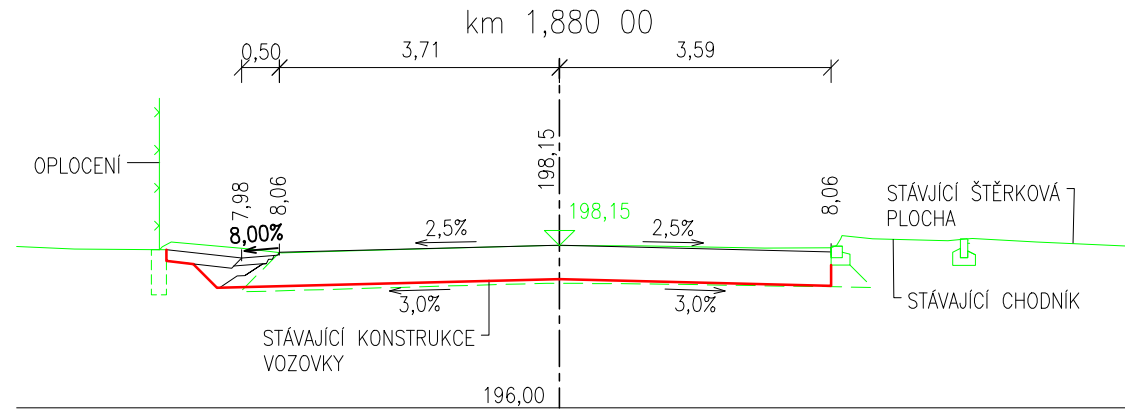


PŘÍČNÉ ŘEZY

II/115 HR. HL. M. PRAHY - LETY, REKONSTRUKCE

SO 101.2 Rekonstrukce komunikace, 1. úsek, km 1,290-KÚ

M 1:100



POZNÁMKA:
UMÍSTĚNÍ TRATIVODU V KRAJNÍ POLOZE VOZOVKY OD km 1,330 DO km 2,268 VLEVO A VPRAVO,
MIN. SKLON 0,5% VIZ. VZOROVÉ PŘÍČNÉ ŘEZY.
TRATIVODY V ŘEZCH NEJSOU PODROBNĚ ZAKRESLENY.

Č.	Datum	Popis	Vypracoval	Schválil
REVIZE				

Souřadnicový systém S-JTSK, Výškový systém Bpv

Objednatel:

Středočeský kraj
Zborovská 81/11,
150 21 Praha 5

Navrh/vypracoval:
Ing. Andrii Kostenko

Zodpovědný projektant:
Ing. Martin Pěknica

Technická kontrola:
Ing. Martin Daniel

Zhotovitel:
Mott MacDonald CZ, spol. s r.o.
M MOTT MACDONALD
Národní 984/15
110 00 Praha 1
+420 221412800

Kraj: Středočeský kraj	Čís. sm. obj.: S-0823/DOP/2018
Katastrální území: Černošice	Čís. akce: 399219
Akce: II/115 hr. m. Prahy - Lety, rekonstrukce	Datum: 10/2023
1. úsek - oblast Černošice	Stupeň: PDPS
Stavební objekt: SO 101.2 Rekonstrukce komunikace, 1. úsek, km 1,290-KÚ	Formát: 6x44
Příloha: Charakteristické příčné řezy - část 2	Měřítko: 1:100
	Číslo kopie: D.1.1.2.5B